



### Informação meteorológica relevante

**16 Maio  
Quinta-feira**

Períodos de céu muito nublado, tornando-se pouco nublado na região Sul a partir da manhã. Períodos de chuva fraca, passando a aguaceiros fracos, a norte do sistema montanhoso Montejunto-Estrela, que serão menos prováveis no interior. Vento fraco a moderado (até 30 km/h) de noroeste, tornando-se moderado a forte (até 45 km/h) a partir da manhã e com rajadas até 65 km/h. Nas terras altas o vento soprará forte (35 a 50 km/h) de noroeste, em especial nas regiões Centro e Sul, com rajadas até 85 km/h a partir da tarde. Possibilidade de formação de neblina ou nevoeiro matinal em alguns locais das regiões Norte e Centro. Descida acentuada de temperatura, em especial da máxima.

### Previsão meteorológica para os próximos dias

Évora, Évora

16 Qui	17 Sex	18 Sáb	19 Dom	20 Seg	21 Ter	22 Qua	23 Qui	24 Sex
10° 25°	9° 23°	7° 23°	9° 22°	9° 26°	9° 28°	10° 32°	12° 33°	12° 32°
0%	0%	0%	53%	17%	2%	0%	0%	2%

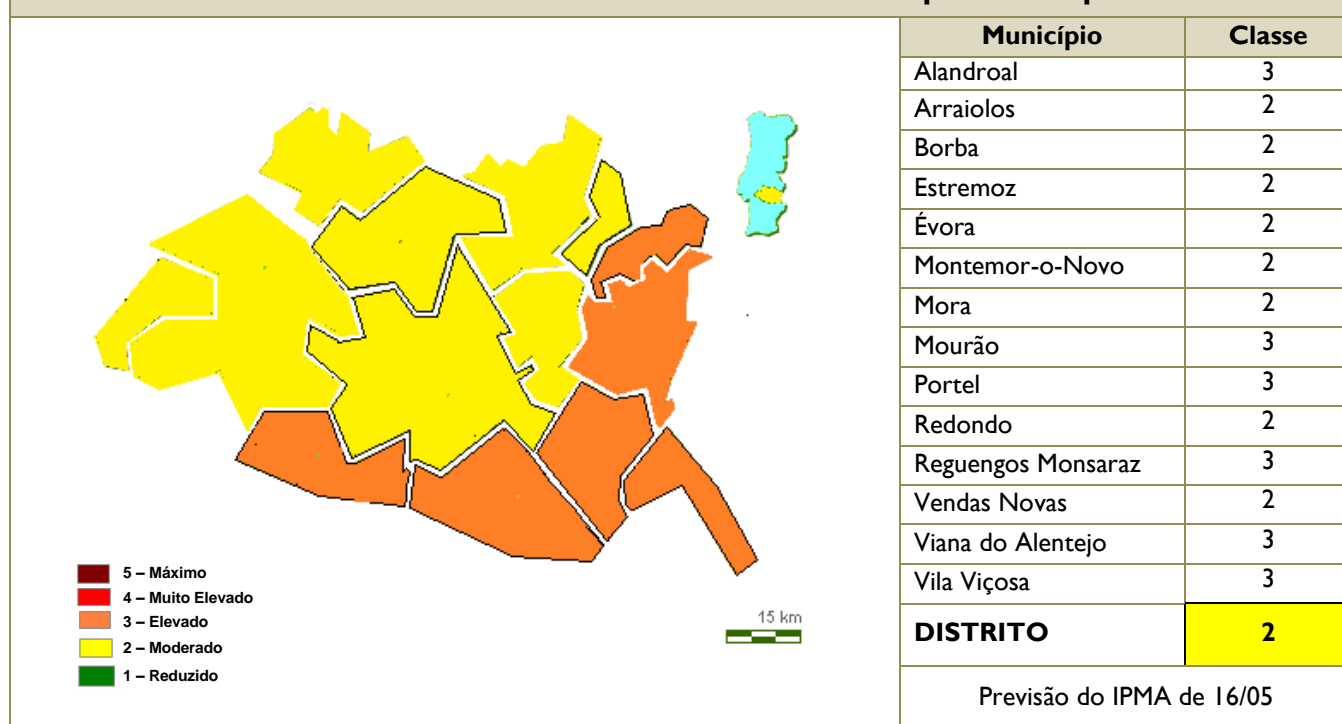
### Avisos meteorológicos – Distrito de Évora

Risco	Nível Aviso	Valores previstos	Início	Fim
Precipitação		-	-	-
Vento		-	-	-
Tempo Quente		-	-	-
Tempo Frio		-	-	-
Trovoada		-	-	-
Nevoeiro		-	-	-

Comando Distrital de Operações de Socorro de Évora





**Índice de Risco de Incêndio – Classes de Risco por Município**



**Localidades críticas face à possibilidade de ocorrência de incêndios florestais**

Concelho	Freguesia	Local	Nº Ano	Nº 15 Dias	Período + Ano	Causa + Ano	RCM Hoje	RCM 24h	Nível crítico
Reguengos de Monsaraz	Monsaraz	Motrinos (POVI)	5	4	16:00-19:59 (3)	Não há causas com mais de um incêndio rural investigado/conclusivo	Elevado	Elevado	75
Reguengos de Monsaraz	Monsaraz	MONSARAZ (SF)	6	3	16:00-19:59 (3)	Não há causas com mais de um incêndio rural investigado/conclusivo	Elevado	Elevado	75
Reguengos de Monsaraz	Monsaraz	Telheiro (POVI)	5	3	12:00-15:59 (2)	Não há causas com mais de um incêndio rural investigado/conclusivo	Elevado	Elevado	75
Reguengos de Monsaraz	Corval	Baldio (POVI)	5	4	16:00-19:59 (3)	Não há causas com mais de um incêndio rural investigado/conclusivo	Elevado	Elevado	75
Évora	Nossa Senhora de Machede	Courelas do Perdiganito (POVI)	5	3	12:00-15:59 (4)	Sem incêndios rurais investigados/conclusivos	Moderado	Moderado	66

Comando Distrital de Operações de Socorro de Évora

Queima	Mora	Pavia	ER370 (ER370) Km 42	38:53:5	-8:0:42	Não autorizado	Null
Queima	Reguengos de Monsaraz	Corval	Monte do Colaço	38:27:5	-7:30:1	Não autorizado	Null

**Informação hidrológica relevante**

Bacia Principal	Linha de Água	Albufeira	Tipo	Capacidade Total (10 <sup>3</sup> m <sup>3</sup> )	Volume Armazenado					
					Fevereiro	%	Março	%	Abril	%
TEJO	Ribeira Seda	MARANHÃO	A	205 400	129 032	62.8	129 937	63.3	130 972	63.8
	Rio Divor	DIVOR	A	11 900	3 058	25.7	3 081	25.9	3 104	26.1
	Rio Almansor	MINUTOS	A	52 000	26 818	51.6	26 920	51.8	26 750	51.4
SADO	Ribeira Odivelas	ALVITO	A	132 500	102 066	77	111 013	83.8	121 917	92
GUADIANA A	Rio Guadiana	ALQUEVA	FM	4 150 000	3 356 000	80.9	3 281 000	79.1	3 229 000	77.1
	Ribeira Lucefecit	LUCEFECIT	A	10 225	5 694	55.7	5 453	53.3	5 141	50.3
	Rio Degebe	MONTE NOVO	M	15 280	9 298	60.9	8 610	56.4	8 275	54.2
	Rib. Vale Vasco	VIGIA	A	16 725	4 061	24.3	4 003	23.9	3 989	23.8

**EM MONITORIZAÇÃO**

Nada a registar

Fonte: SNIRH

**Estados de Alerta – Organizações integrantes do SIOPS – Distrito de Évora**

	DIOPS	DECIR	DIONRBQ	DIRACAERO	ARCA	HEFESTO
Nível	VERDE	AMARELO	VERDE	VERDE	AZUL	VERDE
Período		110800MAI19 A 162359MAI19				
Situação adversa		Perigo de Incêndio Rural				

DIOPS Dispositivo Integrado de Operações de Socorro  
 DECIR Dispositivo Especial de Combate a Incêndios Rurais  
 DIONRBQ Dispositivo Integrado de Operações Nucleares, Radiológicas, Biológicas e Químicas  
 DIRACAERO Dispositivo Integrado de Resposta a Acidentes com Aeronaves  
 ARCA Plano Arca da Marinha  
 HEFESTO Plano HEFESTO das Forças Armadas